

ITINÉRAIRE

D/A - Partir vers le carrefour des RD et traverser la Grande Rue vers l'aire de pique-nique puis prendre le chemin blanc (Chemin de la Pouplade) vers la gauche.

1 - Tourner à droite. Au croisement, monter à gauche : la 1ère fontaine se situe dans la montée (Fontaine des Allemagnes).

2 - À mi-pente, appuyer à gauche sur le GR© 654, puis monter à droite et quitter le GR©. En haut, bifurquer à gauche pour trouver la 2ème fontaine (Fontaine des Libécourts) puis continuer à descendre vers le village.

3 - Appuyer à droite par la Rue de Précy, traverser la Grande Rue pour suivre la Ruelle des Jognes. Au croisement, obliquer à droite sur la Voie des Viannes.

4 - Prendre la RD124 vers la gauche. Au calvaire, obliquer sur le chemin blanc à gauche puis de nouveau à gauche sur le chemin qui monte dans les bois. Appuyer à droite puis virer à gauche en montant en longeant des champs.

5 - Après avoir longé des champs, bifurquer à gauche pour traverser un bois tout droit. Redescendre, à gauche, vers le village par la Voie Malade.

6 - Au milieu des vignes, tourner à gauche pour aller voir la Fontaine Saint-Thibault la plus intéressante avec sa croix et son panorama vers le village.

7 - A la Fontaine Saint-Thibault, revenir à l'embranchement.

6 - Poursuivre à gauche par la Voie Malade vers le village.

8 - En bas, tourner à droite et suivre la Voie des Vignes puis la Place du Jardineau. Au bout de l'Impasse du Jardineau, emprunter à gauche le chemin en herbe qui ramène au stade et au parking de départ (**D/A**).



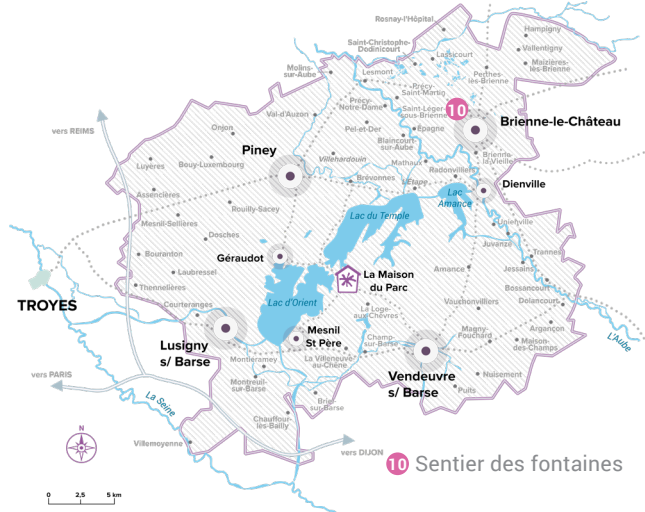
BALISAGE DU CIRCUIT

SUIVRE LE DESSIN DE LA GRENOUILLE





Ce circuit est géré par la commune de Saint-Léger-sous-Brienne.

Retrouvez-nous, entre lacs et forêts, au coeur d'un territoire au patrimoine naturel exceptionnel !

- En venant de PARIS : A5 sortie 23 « Thennelières »
- En venant de DIJON : A5 sortie 22 « Magnant »
- En venant de LILLE/REIMS : A26 sortie 21 « Vallée de l'Aube »



BONNES PRATIQUES DES PROMENEURS

-  Mettre une tenue adaptée aux conditions météorologiques et de terrain.
-  Ne rien cueillir, ne rien jeter, respecter l'environnement et les propriétés.
-  Tenir les chiens en laisse et rester sur les chemins balisés.
-  En période de chasse, généralement entre octobre et mars, soyez vigilants. Renseignez-vous auprès de la Maison du Parc pour connaître les lieux et jours de chasse.

Pour tout renseignement ou réservation :

Parc naturel régional de la Forêt d'Orient
Maison du Parc – 10220 PINEY

+33 (0)3 25 43 38 88

info@pnrfo.org

Suivez notre actualité sur Facebook

www.pnr-foret-orient.fr



Troyes Champagne Métropole et les 58 communes du Parc



10 SENTIER DES FONTAINES

Départ : Mare de Saint-Léger-sous-Brienne
près du stade

Distance : 7,2 Km

Durée : 1H50

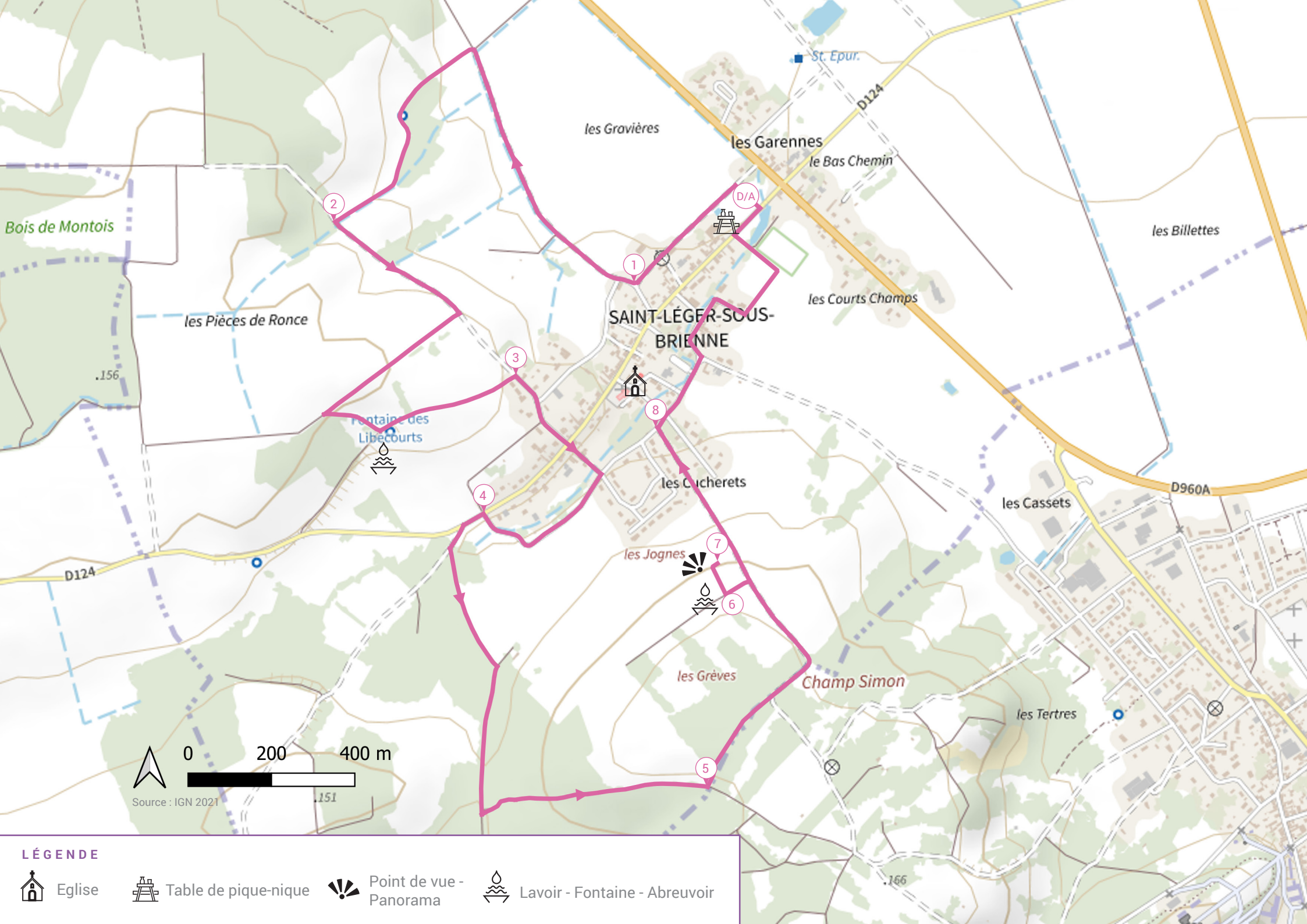
Chemins non-revêtu : 81.9%




Randonnée n°2200320

Consulter la randonnée sur visorando ou sur notre site internet : pnr-foret-orient.fr

Crédit photo : PnrFO



SAINT-LÉGER-SOUS-BRIENNE



Source : IGN 2021

LÉGENDE

-  Eglise
-  Table de pique-nique
-  Point de vue - Panorama
-  Lavoir - Fontaine - Abreuvoir