

ITINÉRAIRE

D/A - Prendre la route d'accès et traverser la D11b pour s'engager à gauche sur le chemin qui passe derrière l'église et rejoindre la Grande Rue à gauche. Suivre vers la droite la D443 en restant d'abord sur le trottoir de droite avant de traverser à la sortie du bourg pour aller chercher le chemin qui part à gauche vers la campagne.

1 - Appuyer à droite pour suivre l'ancienne voie ferrée tout droit d'abord sur un sentier puis sur un chemin plus large en changeant de côté de la voie.

2 - Au carrefour de chemins, tourner à gauche et, après environ 350 m sur un chemin blanc, bifurquer au premier chemin à droite pour retrouver l'ancienne voie romaine. La suivre jusqu'à la Rothière.

3 - À l'entrée du village de la Rothière, traverser la RD396 et longer la sur une centaine de mètres. Puis emprunter le chemin à gauche. Continuer tout droit jusqu'à la première rue à droite. À hauteur de l'auberge, traverser la RD396 pour emprunter le chemin blanc parallèle à la RD vers la gauche. Au bout, bifurquer à droite vers la plaine que vous traversez tout droit.

4 - Appuyer à gauche pour longer le bois qui suit le méandre de la rivière l'Aube et rester à l'ombre jusqu'à la traversée du bois derrière le Moulin Soufflet (meunerie toujours en activité). À la sortie du bois, appuyer à gauche puis de nouveau à gauche pour passer devant l'usine. Continuer tout droit vers le bourg de Dienville en suivant la Rue du Moulin puis l'Avenue Paul Girard.

5 - Tourner à gauche Ruelle du Château, et suivre la belle allée arborée vers l'église, Avenue Jean Lanez.

6 - Après le Colombier, tourner à gauche devant l'église pour emprunter le pont sur l'Aube. Après le pont, bifurquer à droite Rue du Val.

7 - Tourner à gauche dans la ruelle aux Crapauds. En haut, s'engager à droite et suivre tout droit le chemin qui offre une vue vers le Lac d'Amance en restant en bordure des bois.

8 - Avant d'arriver sur la D11b, prendre le dernier chemin à droite qui descend tout droit à travers les bois.

9 - De nouveau tourner à droite pour éviter la RD en empruntant le Sentier des Brebis puis en bas, bifurquer à gauche. Prendre la D11b vers la droite pour franchir le pont et rejoindre le parking de l'Ecomusée (**D/A**).

BALISAGE DU CIRCUIT

 BONNE DIRECTION



MAUVAISE DIRECTION

 TOURNER À DROITE

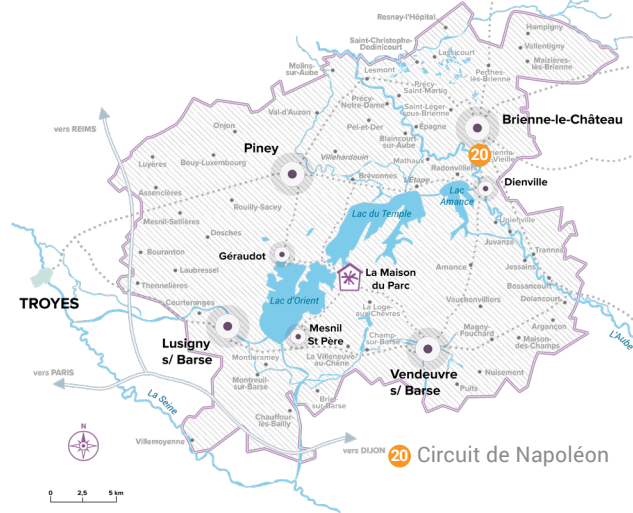


TOURNER À GAUCHE

Ce circuit est balisé par l'association des Randonneurs du Briennois partenaires du PNR de la Forêt d'Orient.

Retrouvez-nous, entre lacs et forêts, au coeur d'un territoire au patrimoine naturel exceptionnel !

- En venant de PARIS : A5 sortie 23 « Thennelières »
- En venant de DIJON : A5 sortie 22 « Magnant »
- En venant de LILLE/REIMS : A26 sortie 21 « Vallée de l'Aube »



BONNES PRATIQUES DES PROMENEURS



Mettre une tenue adaptée aux conditions météorologiques et de terrain.



Ne rien cueillir, ne rien jeter, respecter l'environnement et les propriétés.




Tenir les chiens en laisse et rester sur les chemins balisés.



En période de chasse, généralement entre octobre et mars, soyez vigilants. Renseignez-vous auprès de la Maison du Parc pour connaître les lieux et jours de chasse.

Pour tout renseignement ou réservation :

Parc naturel régional de la Forêt d'Orient
Maison du Parc – 10220 PINEY

 +33 (0)3 25 43 38 88

 info@pnrfo.org

 Suivez notre actualité sur Facebook

www.pnr-foret-orient.fr

Crédit photo : PnrFO



Troyes Champagne Métropole et les 58 communes du Parc



20 CIRCUIT DE NAPOLÉON

Départ : Parking de l'Ecomusée de la Forêt d'Orient à Brienne-la-Vieille

Distance : 14 Km

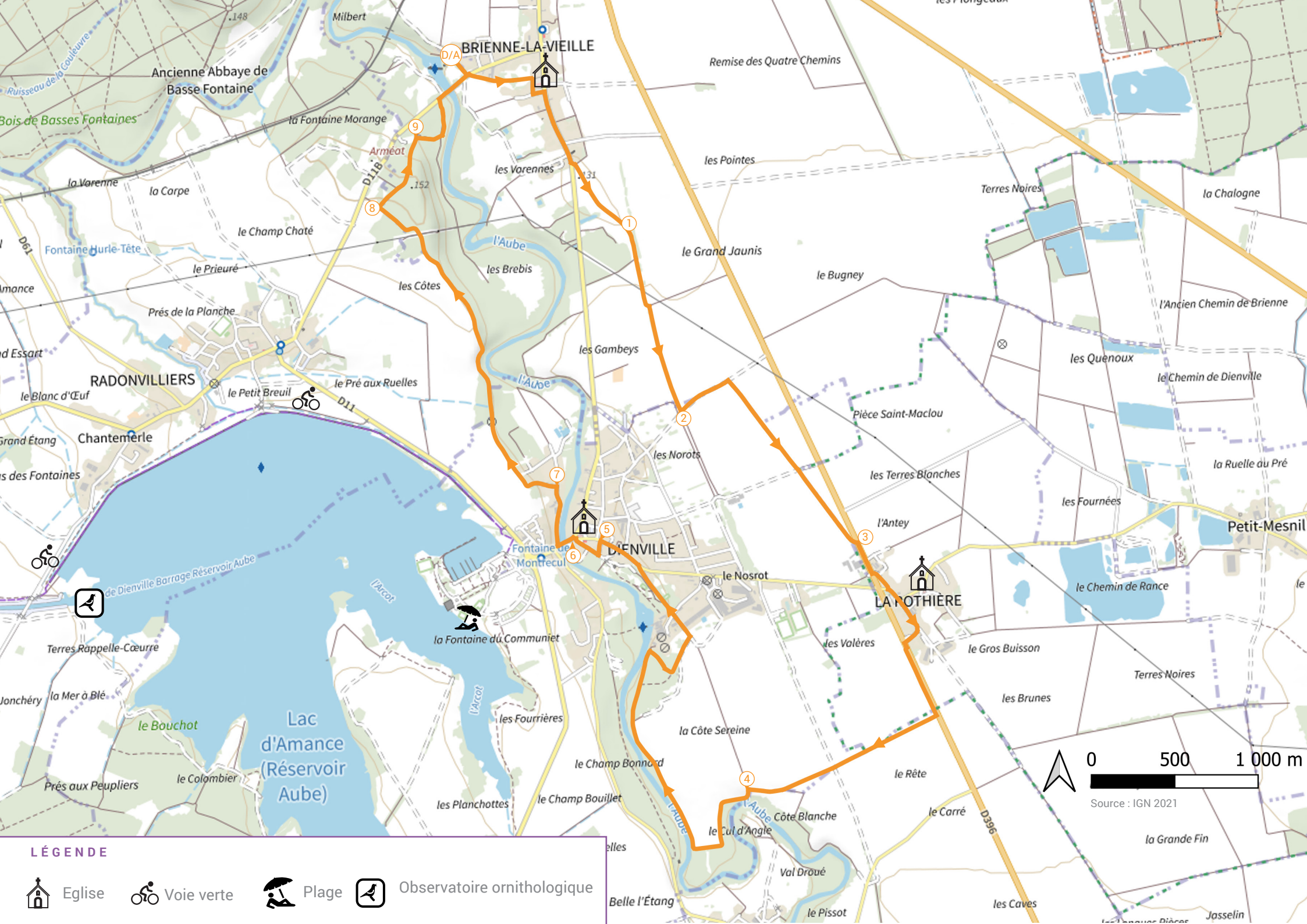
Durée : 3H30

Chemins non-revêtu : 76%



Randonnée n° 2159607

Consulter la randonnée sur visorando ou sur notre site internet : pnr-foret-orient.fr



LÉGENDE

-  Eglise
-  Voie verte
-  Plage
-  Observatoire ornithologique



Source : IGN 2021