

## 5- SENTIER DES BREBIS

**D/A** - Depuis le parking de l'Ecomusée, partir en direction de la route d'accès, tourner à droite en direction de l'Aube et franchir le pont.

**1** - Après le pont, prendre le premier chemin à gauche, c'est le début du sentier d'interprétation. À la première intersection (commune avec le retour), monter au premier chemin à droite en suivant la brebis. Au bout de ce chemin, appuyer à gauche pour continuer à monter.

**2** - En haut, tourner à gauche pour traverser la forêt.

**3** - À la sortie de la forêt, appuyer à gauche et apprécier la vue sur le Lac Amance. Au bout de 400 m, tourner à gauche pour reprendre la forêt.

**4** - Entrer dans la prairie, puis à la sortie, reprendre un chemin tout droit jusqu'à la route d'accès de l'aller.

**1** - Reprendre, en sens inverse, le parcours de l'aller jusqu'au parking de l'Ecomusée (**D/A**).



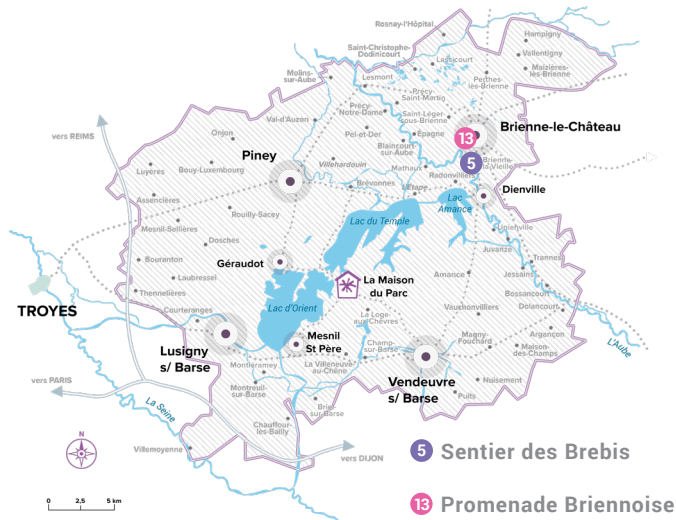
### BALISAGE DU CIRCUIT

### SUIVRE LE PÂTRE COMMUNAL ET SES BREBIS

Ce sentier a été aménagé par le Parc naturel régional de la Forêt d'Orient en collaboration avec le Conservatoire des Espaces naturels et la commune de Brienne-la-Vieille.

## Retrouvez-vous, entre lacs et forêts, au coeur d'un territoire au patrimoine naturel exceptionnel !

- En venant de PARIS : A5 sortie 23 « Thennelières »
- En venant de DIJON : A5 sortie 22 « Magnant »
- En venant de LILLE/REIMS : A26 sortie 21 « Vallée de l'Aube »



### BONNES PRATIQUES DES PROMENEURS



Mettre une tenue adaptée aux conditions météorologiques et de terrain.



Ne rien cueillir, ne rien jeter, respecter l'environnement et les propriétés.



Tenir les chiens en laisse et rester sur les chemins balisés.



En période de chasse, généralement entre octobre et mars, soyez vigilants. Renseignez-vous auprès de la Maison du Parc pour connaître les lieux et jours de chasse.

### Pour tout renseignement ou réservation :

Parc naturel régional de la Forêt d'Orient  
Maison du Parc – 10220 PINEY

+33 (0)3 25 43 38 88


info@pnrfo.org

Suivez notre actualité sur Facebook

[www.pnr-foret-orient.fr](http://www.pnr-foret-orient.fr)



Troyes Champagne Métropole et les 58 communes du Parc



## SECTEUR DU BRIENNOIS

### 5 SENTIER DES BREBIS

Départ : Ecomusée de la Forêt d'Orient à Brienne-la-Vieille

Distance : 4 Km

Durée : 1H15

Chemins non-revêtu : 84.3%

### 13 PROMENADE BRIENNOISE

Départ : Musée Napoléon à Brienne-le-Château

Distance : 8 Km

Durée : 2H

Chemins non-revêtu : 62.7%



Randonnée n°2209634



Randonnée n°2161598

Consulter la randonnée sur visorando ou sur notre site internet : [pnr-foret-orient.fr](http://pnr-foret-orient.fr)

### 13 - PROMENADE BRIENNOISE

**D/A** - Dos au Musée Napoléon, partir vers la droite et tourner à droite Allée Paul Eluard, puis passer devant l'école maternelle. Au bout de l'allée, prendre la Rue Guesde vers la droite puis la Rue Jules Ferry vers la gauche. Devant le collège, tourner à gauche pour emprunter la Rue Julien Reignier toujours tout droit.

**1** - Après le passage à niveau, prendre le chemin de terre vers la droite, traverser la plaine toujours tout droit jusqu'à Brienne-la-Vieille. Au bout du chemin, poursuivre en face par l'Allée du Port au Bois, tourner à droite Rue du Vieux Moulin puis de nouveau à droite Chemin Milbert.

**2** - Devant le parking de l'Ecomusée, continuer tout droit en direction de la forêt par le chemin. Franchir la voie ferrée et entrer en forêt. Au niveau des fossés, prendre à droite puis tout de suite à gauche.

**3** - À la clairière, prendre à droite la direction du château de Brienne, la quitter vers la gauche pour rejoindre les sources et traverser le bois en longeant la route.

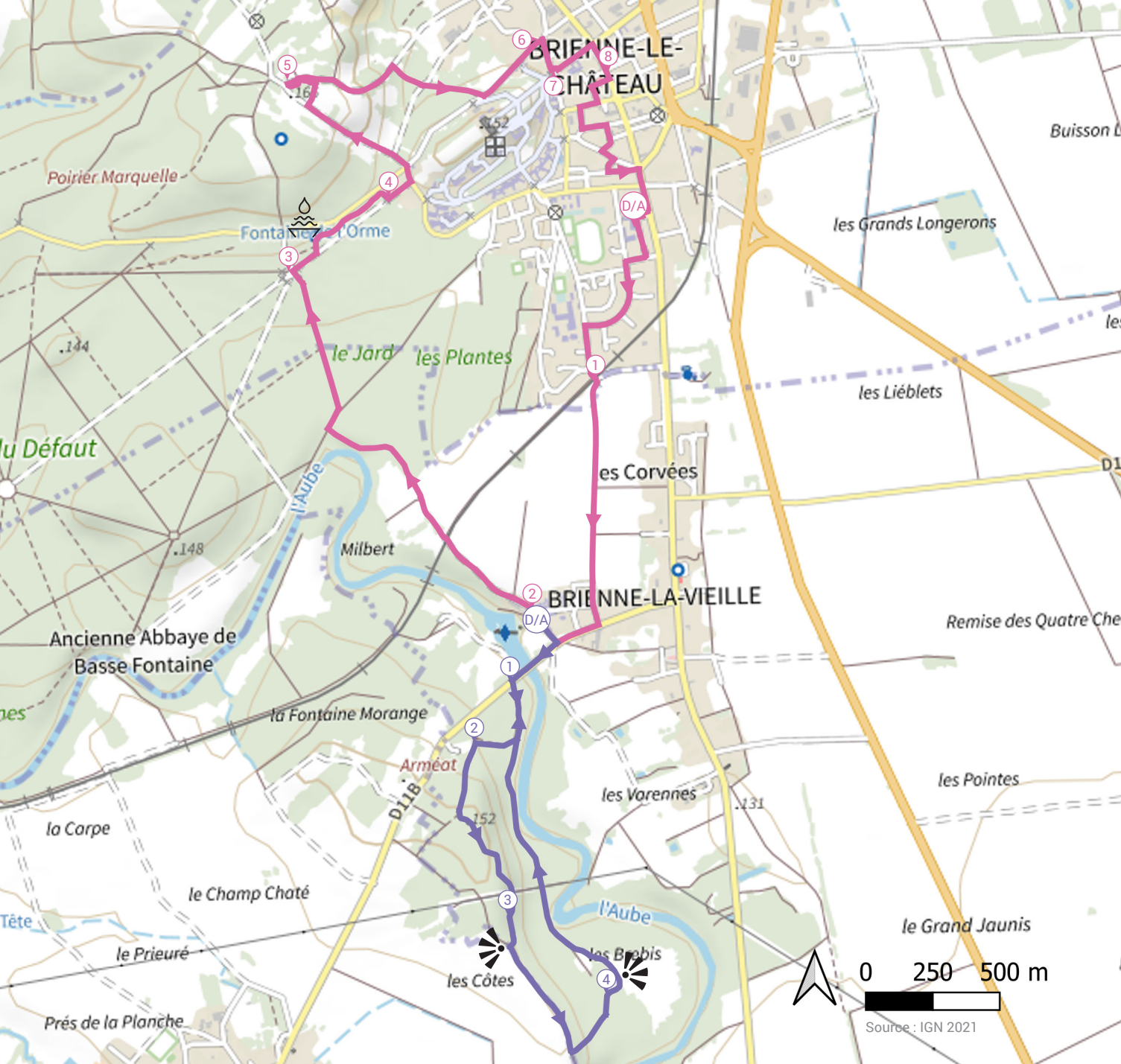
**4** - De retour sur la perspective du château, passer devant le gîte d'étape et bifurquer à gauche en direction de l'arborétum.

**5** - Après la visite de l'arborétum, prendre à droite le chemin qui descend vers le bourg de Brienne. Tourner à droite pour suivre le GR puis appuyer à gauche pour longer la propriété du château par la petite route.

**6** - En bas, continuer tout droit Rue des Fours du Château puis tourner à droite vers le pont. Arrivé au niveau du pont, monter par l'escalier à gauche pour aller voir le château depuis la grille et la vue du quartier ancien depuis le haut du pont.

**7** - Descendre vers la ville en passant devant le campanile de l'ancien hôpital. En bas de l'Avenue Pasteur, tourner à droite pour remonter la Rue de l'Ecole militaire et passer devant l'église et la mairie.

**8** - Après la Statue de Bonaparte, bifurquer à droite puis à gauche Rue Montbreton et à droite Rue de la Halle. Après un coup d'oeil sur la halle, prendre la Rue de Loménie (en sens interdit) et passer devant l'ancienne Ecole Danton. Juste avant la Maison de la Famille, tourner par la petite allée à droite, puis continuer tout droit Rue Saint-Anne, puis à gauche Rue du Général Berthier, à droite par l'allée en cailloux et à gauche Ruelle des Vierges. Au rond-point, suivre la rue principale vers la droite jusqu'au Musée Napoléon (D/A).



0 250 500 m

Source : IGN 2021

#### LÉGENDE

- Point de vue - Panorama
- Croix - Calvaire(s)
- Lavoir - Fontaine - Abreuvoir

#### BALISAGE DU CIRCUIT

- BONNE DIRECTION
- MAUVAISE DIRECTION
- TOURNER À DROITE
- TOURNER À GAUCHE

Ce circuit est géré par l'Office de tourisme des Grands de Champagne et est balisé par l'association des Randonneurs du Briennois